平　面　図

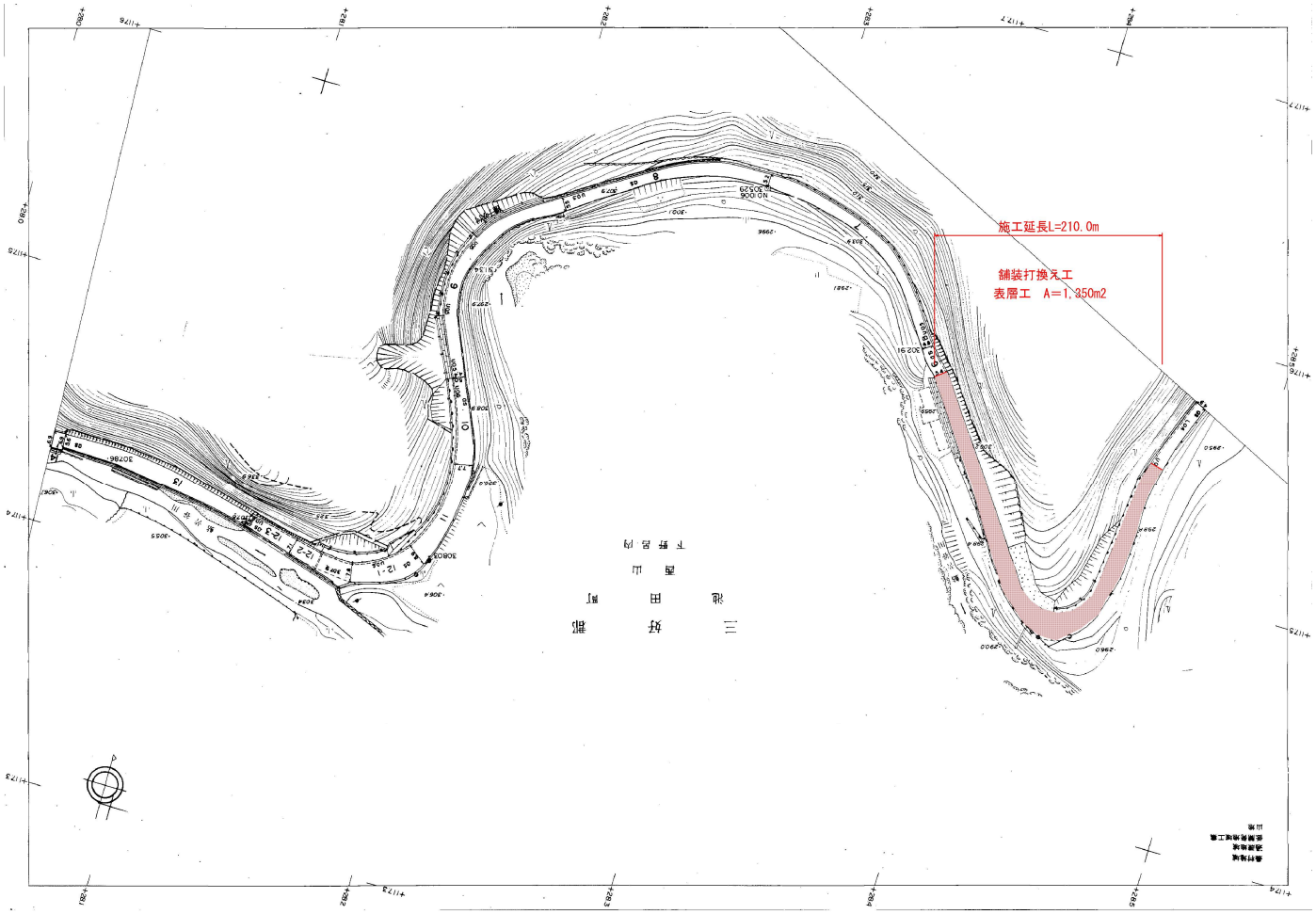

標準断面図　S=1:100

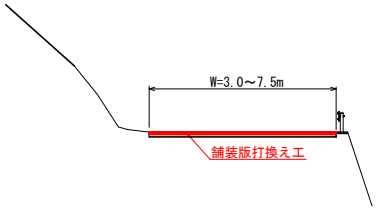

施工要領図　S=1:10

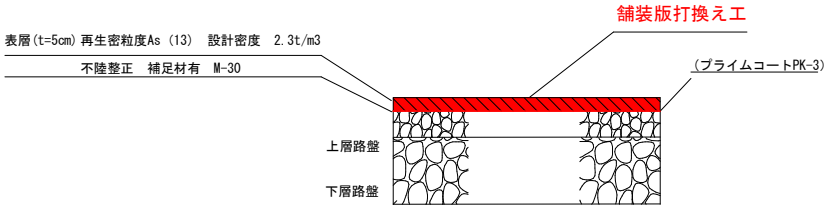

実施設計図面

工事名	R8三土　込野観音寺線　三・池田西山　舗装工事		
路線名等	(主)込野観音寺線		
工事箇所	三好市池田町西山		
図面名	平面図・標準断面図・施工要領図		
縮尺	図　示	図面番号	1 / 1
会社名			
事業者名	徳島県三好県土整備事務所		